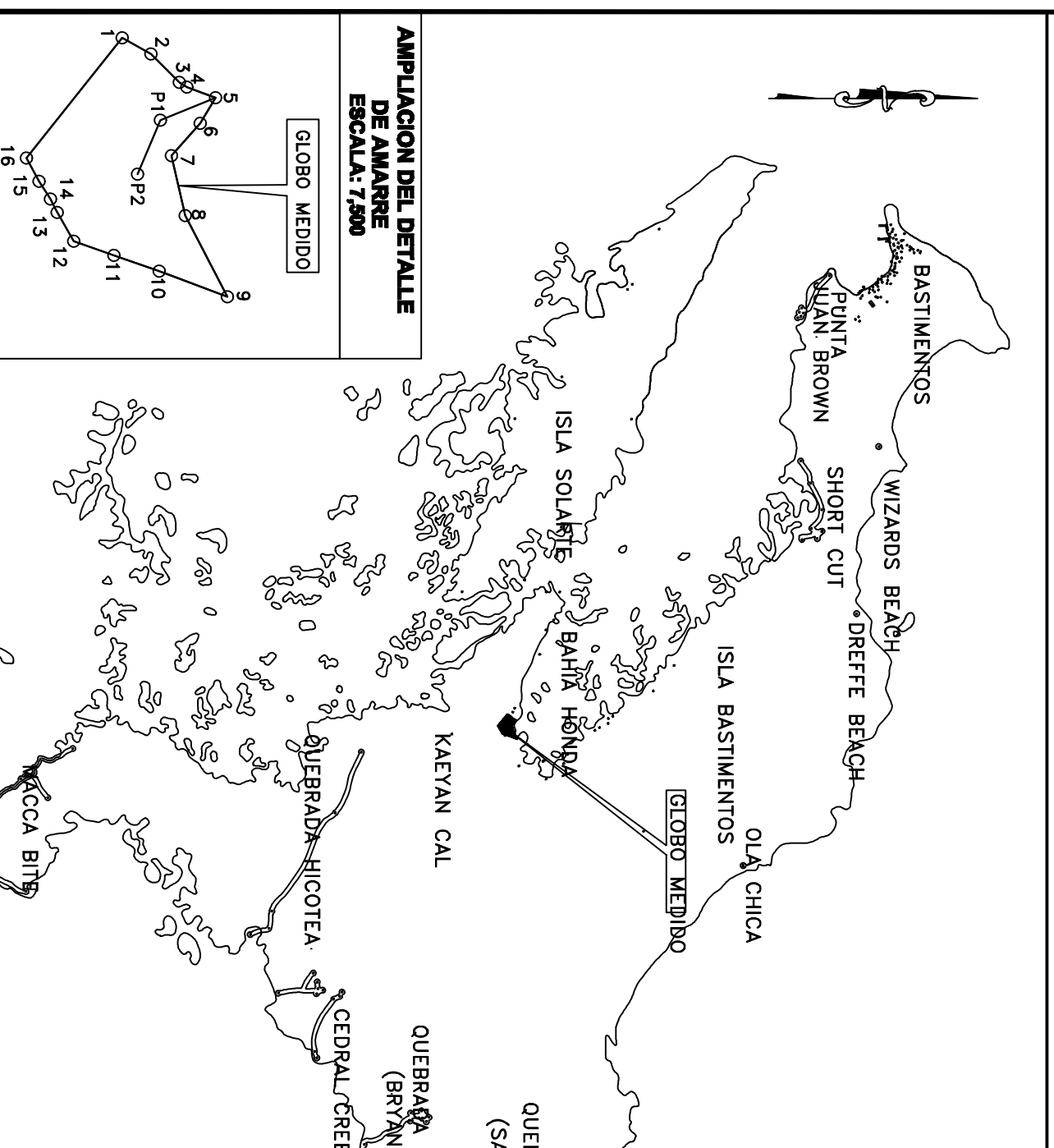
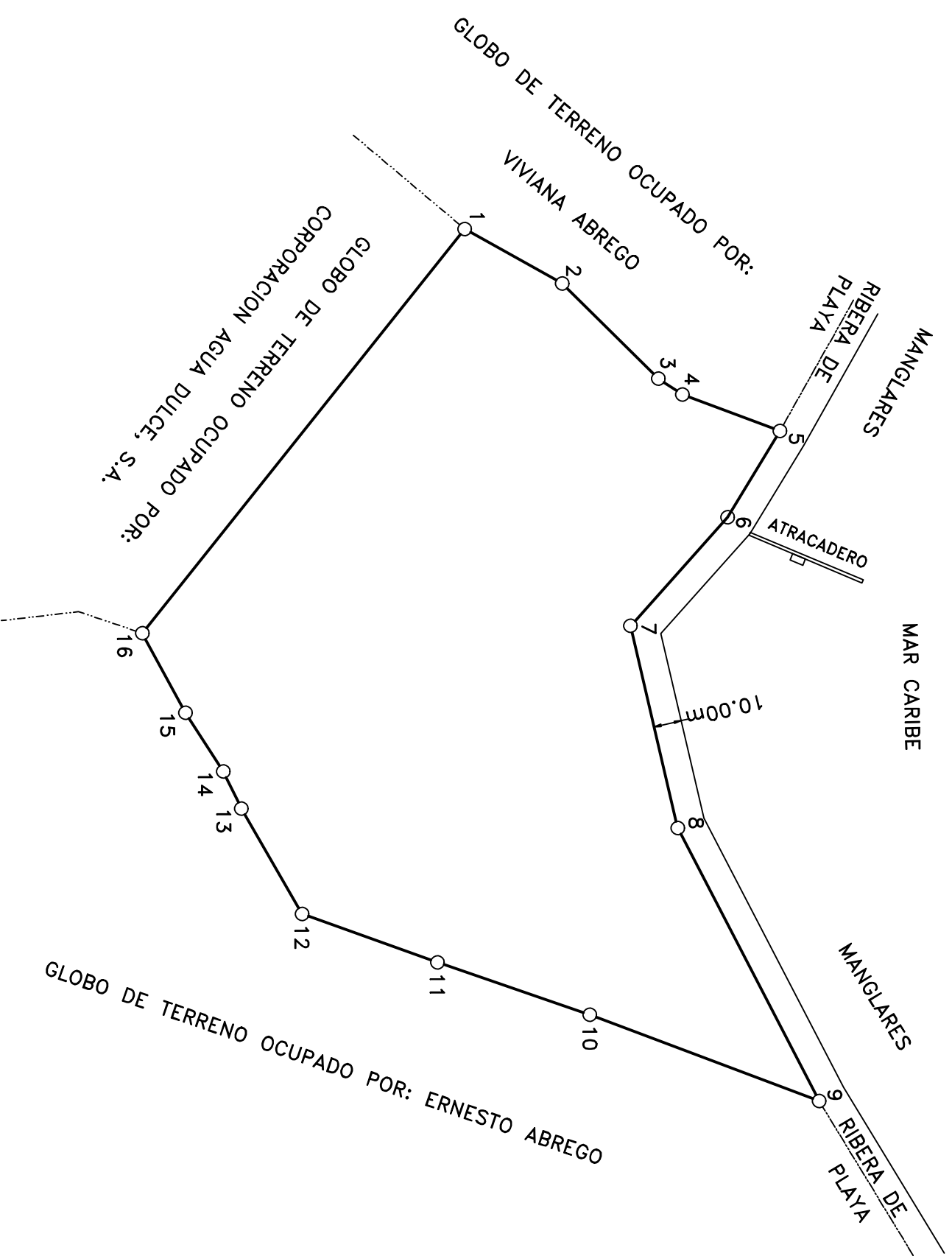
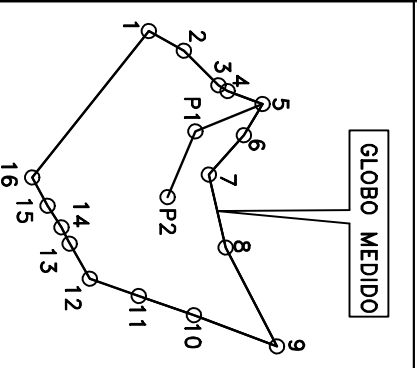


MAPA No.3744 II-III ESC: 1 : 50,000

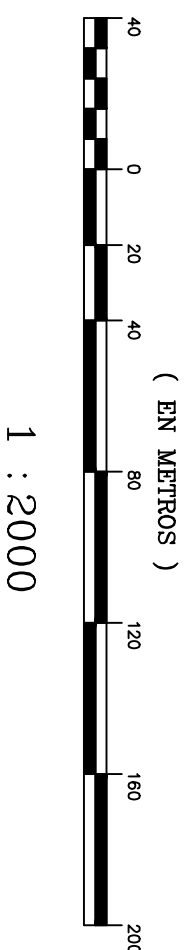


DETALLE DE AMARRE Y UBICACION ESCALA: 1: 75,000

AMPLIACION DEL DETALLE DE AMARRE ESCALA: 7:200



ESCALA GRAFICA (EN METROS)



ROBERT GARY WOOD JR.
CEDULA: E-8-131443
REPRESENTANTE LEGAL DE:
CORPORACION AGUA DULCE, S.A.

DATOS DE CAMPO

EST.	DIST.	RUMBOS	COORDENADAS U.T.M.	
			NORTE	ESTE
1	40.197	N29°09'48"E	1028815.67	372810.57
2	48.538	N44°46'30"E	1028850.77	372830.16
3	10.347	N32°56'55"E	1028885.23	372864.34
4	37.457	N20°36'30"E	1028893.91	372869.97
5	36.203	S58°35'03"E	1028928.97	372883.15
6	52.314	S48°17'59"E	1028910.10	372914.05
7	74.501	N76°51'44"E	1028875.30	372953.11
8	110.378	N62°35'58"E	1028892.24	373025.66
9	87.959	S20°36'07"W	1028943.03	373123.65
10	57.932	S18°57'31"W	1028860.70	373092.70
11	51.678	S19°39'40"W	1028805.91	373073.88
12	43.626	S60°07'38"W	1028757.24	373056.50
13	14.852	S63°47'14"W	1028735.52	373018.67
14	25.095	S57°10'14"W	1028728.95	373005.34
15	32.416	S61°33'02"W	1028715.35	372984.25
16	185.690	N51°25'57"W	1028699.91	372955.75
1			1028815.67	372810.57

DATOS DE CAMPO DETALLE DE AMARRE

EST.	DIST.	RUMBOS	COORDENADAS U.T.M.	
			NORTE	ESTE
P2	71.220	N67°10'08"W	1028834.58	372975.59
P1	71.934	N21°52'06"W	1028862.22	372909.95
5	37.457	S20°36'30"W	1028928.97	372883.15
4			1028893.91	372869.97

NOTAS:

- SE UTILIZO EL MAPA DEL INSTITUTO GEOGRAFICO NACIONAL HOJA No 3744-II 3437-1
- EL NORTE USADO: CUADRICULA
- SE COLOCARON MUNUMENTOS DE CONCRETO
- EL DATUM DE REFERENCIA WGS 84 UTM 17 NORTE
- SE UTILIZO EL PUNTO GEODESICO INTERAMERICANO "THE REEF" PARA EL DETALLE DE AMARRE
- EL EQUIPO UTILIZADO: GPS SR_20 MARCA LEICA. (SE COLOCARON DOS (2) PUNTOS MOVILES P1-P2)
- SE UTILIZO UNA ESTACION TOTAL TCR 805 ULTRA MARCA LEICA.

REPUBLICA DE PANAMA

PROVINCIA: BOCAS DEL TORO CORREGIMTO: BASTIMENTOS

DISTRITO: BOCAS DEL TORO LUGAR: BAHIA HONDA

GLOBO DE TERRENO INSULAR SOLICITADO EN COMPRA A LA NACION A TRAVES DE LA AUTORIDAD NACIONAL DE ADMINISTRACION DE TIERRAS (A.N.A.T.I.) POR:
CORPORACION AGUA DULCE, S.A.
(MERCANTIL) FOLIO No 403272 (S)

SUPERFICIE:

03 HAS + 9,742.66 m²

LEVANTO-CALCULO-DIBUJO
WALTER R MORALES S.

ESCALA:
1: 2,000

FECHA:
14 - MAYO - 2018